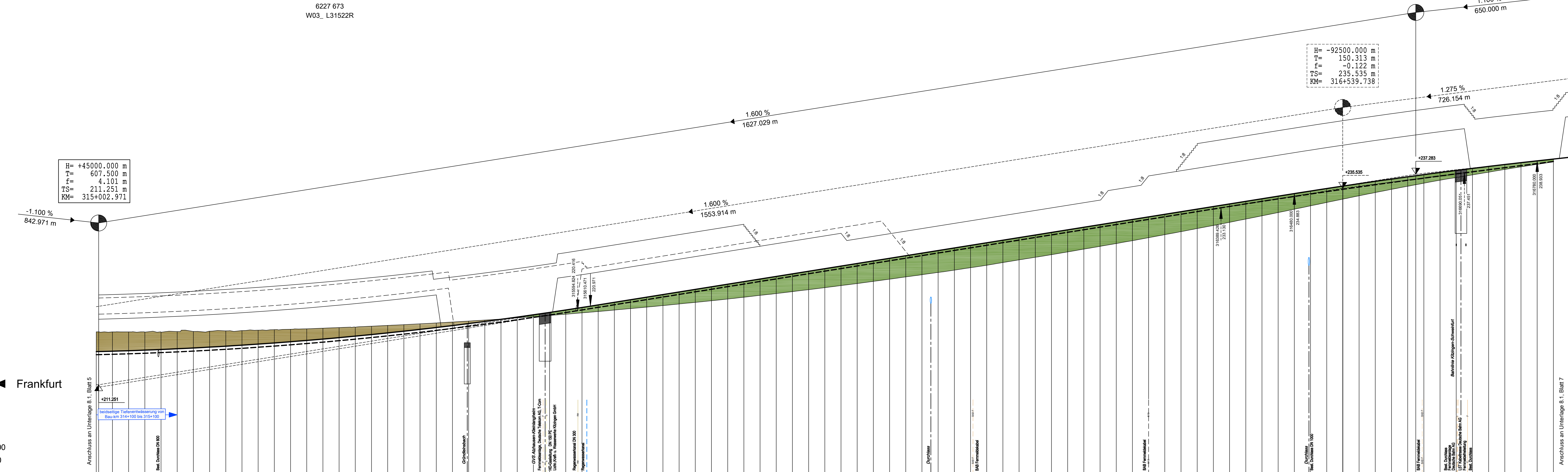
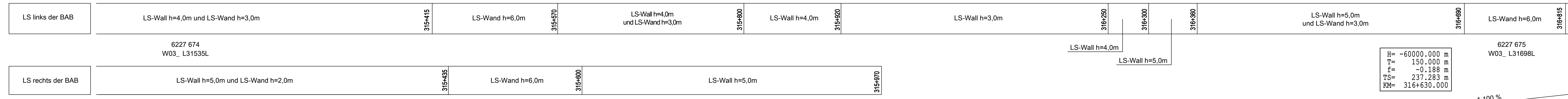


6227 659 / W03_B315.458 (BW 3158)	
Unterführung Grödenbach (Neubau)	
Baukm	315+458,207
Kv	80,000 g/m
L/W +	7,00 m
L/W -	4,50 m
Br. zw. Gel.	Überschneidung
Erstellung	DN/F/S 10/

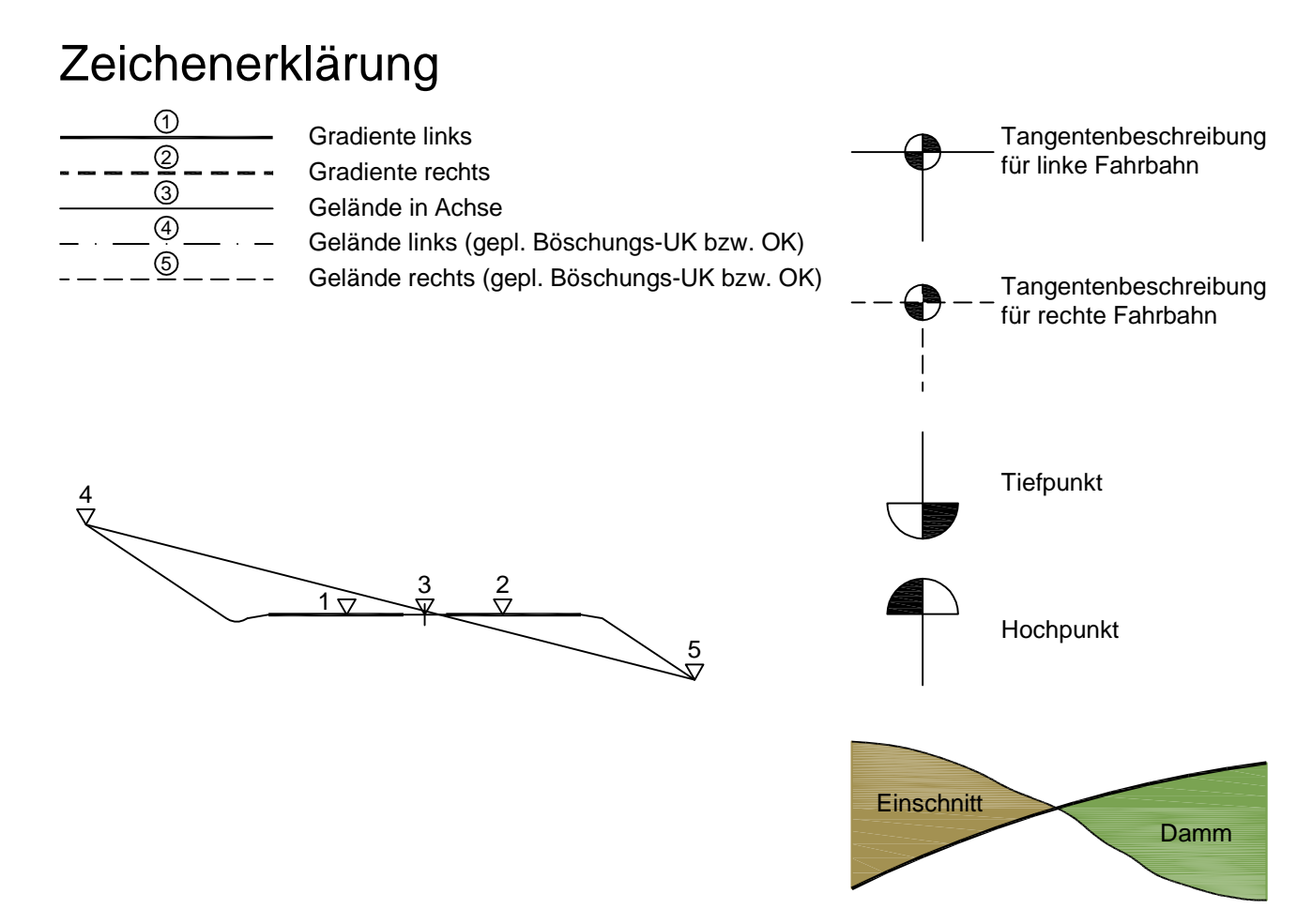

6227 660 / W03_B315.554 (BW 3160)	
Unterführung der GVS Althausen - Kleinstangem (Neubau)	
Baukm	315+554,489
Kv	59,883 g/m
L/W +	8,00 m
L/W -	11,88 m
L/W	15,88 m
Br. zw. Gel.	18,45 m
Erstellung	DN/F/S 10/

6227 661 / W03_B316.696 (BW 3163)	
Unterführung der Bahnhöfe Kitzingen - Schweinfurt (Neubau)	
Baukm	316+696,000
Kv	172,861 g/m
L/W +	16,00 m
L/W -	15,88 m
L/W	18,45 m
Br. zw. Gel.	36,00 m
Erstellung	DN/F/S 10/



M = 1:2000/200
NN 200.000

Station	315+000	315+100	315+200	315+300	315+400	315+500	315+600	315+700	315+800	315+900	316+000	316+100	316+200	316+300	316+400	316+500	316+600	316+700	316+800
Gradiente links	①	214,866	215,347	215,828	216,309	216,790	217,271	217,752	218,233	218,714	219,195	219,676	220,157	220,638	221,119	221,600	222,081	222,562	223,043
Gradiente rechts	②	214,866	215,347	215,828	216,309	216,790	217,271	217,752	218,233	218,714	219,195	219,676	220,157	220,638	221,119	221,600	222,081	222,562	223,043
Gelände links	④	217,037	217,861	218,685	219,509	220,333	221,157	221,981	222,805	223,629	224,453	225,277	226,101	226,925	227,749	228,573	229,397	230,221	231,045
Gelände rechts	⑤	217,037	217,861	218,685	219,509	220,333	221,157	221,981	222,805	223,629	224,453	225,277	226,101	226,925	227,749	228,573	229,397	230,221	231,045



Planänderung vom 30.09.2015 ersetzt Unterlage 8.1 Blatt 6			
Nr.	Art der Änderung	Datum	Name
1	Änderung Bauwerksabmessungen, Ergänzung Tiefenwasserung	30.09.15	Starke
	Ergänzung / Textänderung Kabeltrasse Deutsche Bahn AG	30.09.15	Starke

	Hyder Consulting GmbH Weisse Steige 10 73431 Aalen Tel: (07361) 52 498-0 Fax: (07361) 52 498-77 www.hyderconsulting.de	Datum 30.09.2015	Zeichen Sta
	bearbeitet gezeichnet geprüft	30.09.2015 30.09.2015 30.09.2015	Sta Sta Hi

Freistaat Bayern Autobahndirektion Nordbayern Planfeststellungsbescheid BAB AS Frankfurt - Nürnberg östlich Mainbrücke Dettelbach - westlich AS Wiesentheid 6-streifiger Ausbau von Bau-km 306+200 bis Bau-km 316+800	bearbeitet gezeichnet geprüft	Datum 30.09.2015	Zeichen Sta
Aufgestellt: Nürnberg, den 29.07.2011 / 30.09.2015 Autobahndirektion Nordbayern 	Bau-km 315+000 bis Bau-km 316+800 Maßstab 1 : 2.000/200	Unterlage 8.1	Blatt Nr. 6EE

Die Planunterlagen sind als PDF-Datei erstellt und sind als PDF-Datei zu betrachten. Die Planunterlagen sind als PDF-Datei erstellt und sind als PDF-Datei zu betrachten.